# GOVERNO MUNICIPAL DE FARIAS BRITO
## Secretaria Municipal de Infraestrutura
## MEMORIAL DESCRITIVO

## 1. CARACTERÍSTICAS

### 1.1 IMÓVEL
Terreno com edifício de alvenaria composto por um único pavimento onde funcionava o posto de saúde da Vila Monte Pio.

### 1.2 LOCAL
Vila Monte Pio, Rua Sem Denominação Oficial, S/N, Município de Farias Brito-CE.

### 1.3 PROPRIETÁRIO
Prefeitura Municipal de Farias Brito-CE.

### 1.4 MATRÍCULA DO IMÓVEL
---

### 1.5 DELIMITAÇÕES
NORTE: JOSÉ ARÃO DE PINHO (16,00 Metros);
SUL: RUA SEM DENOMINAÇÃO OFICIAL (16,00 Metros);
LESTE: CE FARIAS BRITO-CRATO (22,00 Metros);
OESTE: JOSÉ ELSON BEZERRA (22,00 Metros).

## 2. OBJETIVO
O presente memorial descritivo tem por objetivo descrever as condições de uso obra supracitada e os materiais que compõe a mesma.

## 3. ESPECIFICAÇÕES TÉCNICAS
### 3.1 FUNDAÇÕES
Fundações do tipo rasa com sapatas, vigas de baldrame, alvenaria de pedra argamassada e alvenaria de embasamento.

### 3.2 ESTRUTURA
Estrutura em concreto armado, composta por cintas, vigas e pilares.

### 3.3 ALVENARIA
A alvenaria é composta por bloco cerâmico.

### 3.4 COBERTURA
A estrutura compõe-se de estrutura de madeira com linhas, caibros e ripas. A cobertura foi executada com telha cerâmica do tipo colonial. A cobertura apresenta várias águas.

### 3.5 FORRO
Forro de gesso.

### 3.6 PISOS
Piso cimentado liso.

André Moreira de Carvalho
Engº Civil
CREA 53277/CE
RNP 0613146355

# GOVERNO MUNICIPAL DE FARIAS BRITO
## Secretaria Municipal de Infraestrutura

**3.7 REVESTIMENTOS**
As paredes internas e externas receberam chapisco, reboco e posteriormente pintura.

**3.8 ESQUADRIAS**
Porta de entrada de ferro, as demais de madeira.

## 4 AMBIENTES DO IMÓVEL

- Hall de acesso (2,90 x 3,10 m);
- Consultório Médico (3,00 x 3,20 m);
- Consultório Odontológico (2,50 x 3,20 m);
- Recepção (1,55 x 1,27 m);
- Arquivo médico (1,65 x 1,27 m);
- Ambulatório 1 (1,34 x 3,20 m);
- Ambulatório 2 (2,75 x 3,20 m);
- DML (1,50 x 1,33 m);
- Circulação (2,20 x 5,66 m);
- Circulação (2,30 x 3,15 m);
- 2 banheiros (2,15 x 1,50 m);
- Sala de utilidades (2,67 x 1,50 m);
- Administração (2,67 x 1,49 m);
- Almoxarifado (1,49 x 1,33 m);

## 5 ÁREAS

| QUADRO DE ÁREAS | |
|---|---|
| ÁREA DO TERRENO | 352 m² ( 16,00 X 22,00 m) |
| ÁREA CONSTRUÍDA | 94,73 m² |

## 6 BSERVAÇÕES COMPLEMENTARES
O prédio possui instalações hidráulicas, elétricas e sanitárias.

## 7 DATA E ASSINATURA

ENG° RESPONSÁVEL

André Moreira de Carvalho
Eng. Civil
CREA 53277/CE
RNP 0613148355

20/08/2020

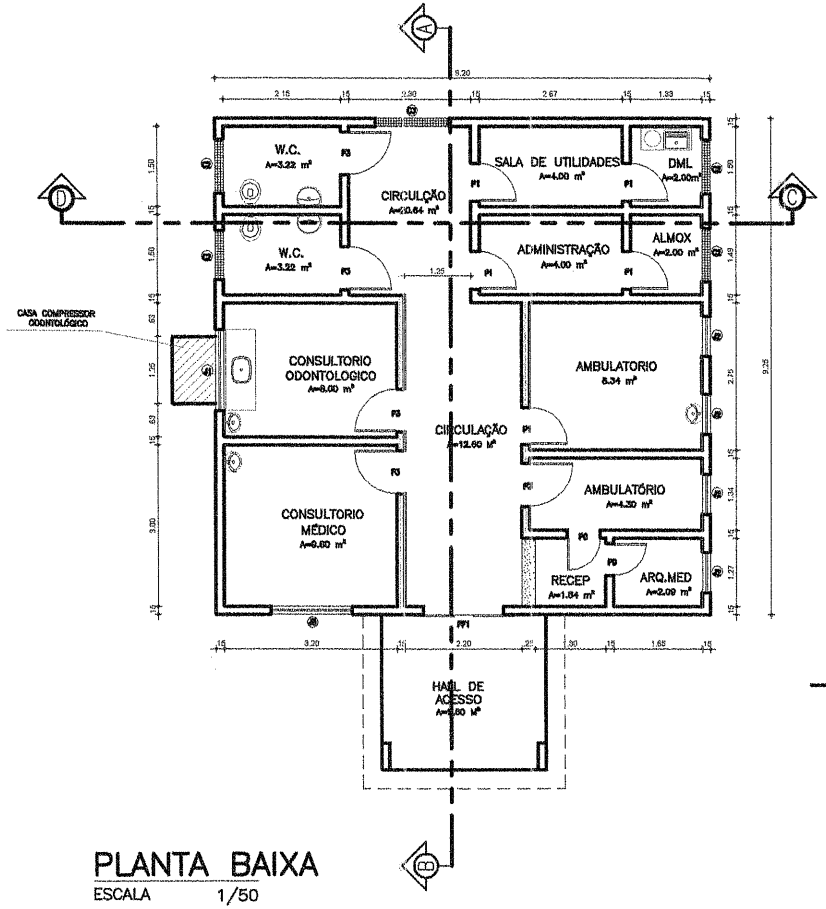


## PLANTA BAIXA
ESCALA 1/50

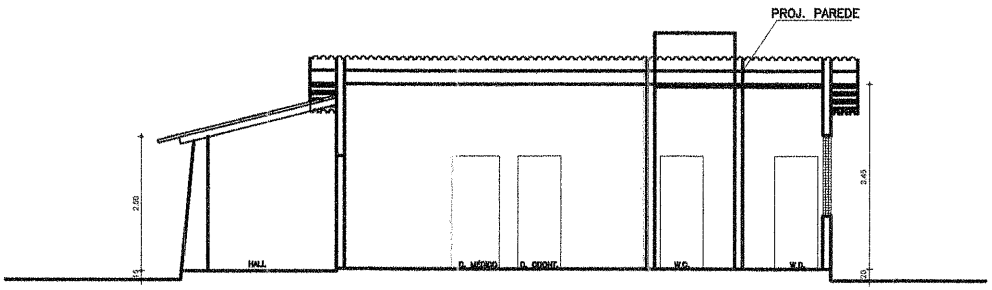


## CORTE AB
ESCALA 1/50

| LEGENDA | |
|---|---|
| PORTAS | COMBOGÓS |
| P0: 0.60 X 2.10 | C1: 1.50 X 0.80 |
| P1: 0.70 X 2.10 | ALTURA: 1.70 |
| P2: 0.60 X 2.10 | C1: 1.00 X 0.80 |
| P3: 0.80 X 2.10 | ALTURA: 1.70 |
| JANELAS | C1: 1.40 X 1.50 |
| J1: 1.50 X 1.50 | ALTURA: 1.70 |
| J2: 0.75 X 1.50 | |
| PORTÃO DE FERRO | |
| PF1:1.50 X 2.10 | |

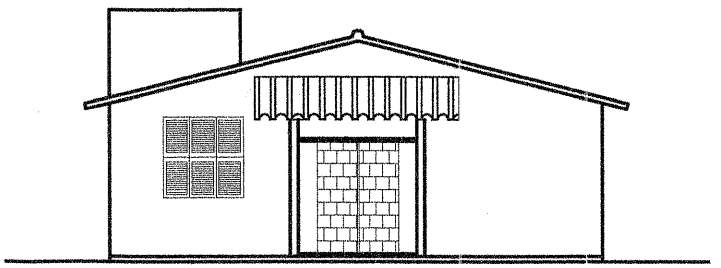

## FACHADA
ESCALA 1/50

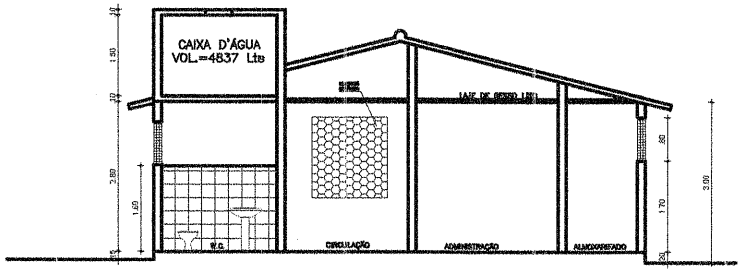


## CORTE CD
ESCALA 1/50

André Moreira de Carvalho
Engº Civil
CREA 53277/CE
RNP [illegible]

PREFEITURA DE
FARIAS BRITO
GOVERNO MUNICIPAL

SECRETARIA DE INFRAESTRUTURA
SETOR DE ENGENHARIA
SEINFRA
Ramal = 216
Administração: FARIAS BRITO DADA VEZ MELHOR
Fone: PABX (0XX88) 544.1223

PROPRIETÁRIO ATUAL: PREFEITURA MUNICIPAL DE FARIAS BRITO
ENDEREÇO: RUA S/ DENOMINAÇÃO OFICIAL
PROJETO: UNIDADE BÁSICA DE SAÚDE

PRANCHA: PLANTA BAIXA
CORTES
FACHADA

LOCAL: VILA MONTE PIO
ÁREA
94.73 M²
ESCALA: INDICADA
DATA: SET 2013
DESENHO(COPIA): ALEXANDRE PENHA

E-mail - alexandregdp@gmail.com

PREFEITURA DE
# FARIAS BRITO
GOVERNO MUNICIPAL

## FORMULÁRIO DE AVALIAÇÃO DE IMOVÉIS

| PROPRIETÁRIO | | |
|---|---|---|
| **NOME:** PREFEITURA MUNICIPAL DE FARIAS BRITO | | **CNPJ:** 07.595.572/0001-00 |
| **END.:** RUA JOSÉ ALVES PIMENTEL | **Nº** 87 | **BAIRRO:** CENTRO |
| **CIDADE:** FARIAS BRITO | **UF:** CE | **FONE:** 3544 1223 |

**DETALHES DO IMOVEL**

**DESCRIÇÃO:**

UM (01) PRÉDIO MULTIFUNCIONAL.

| | | |
|---|---|---|
| **LOCALIZAÇÃO:** VILA BARREIRO DO JORGE, DT. DE QUINCUNCÁ, MUNICÍPIO DE FARIAS BRITO - CEARÁ. | **DIMENSÃO DO TERRENO:** **LARGURA: 7,34M** **COMPRIMENTO: 16,01M** | **DIMENSÃO DA EDIFICAÇÃO (M):** |
| **AREA DO TERRENO:** **117,51M²** | **VALOR DO M²:** **VALOR DA TAREFA:** R$ | **DELIMITAÇÕES:** **NORTE:** FRANCISCO PEREIRA DA SILVA **SUL:** ABEL GOMES NETO **LESTE:** RUA DA LADEIRA **OESTE:** ABEL GOMES NETO |
| **ÁREA EDIFICADA:** **68,92M²** | **VALOR DO M²:** R$ | |
| **VALOR DO IMOVEL:** **R$ 10.000,00** | | **Observações:** **Antigo prédio do posto de Saúde** |

**Local/Data:**
Farias Brito – CE, 19 de Agosto de 2020.

Alexandre Gomes da Penha
Membro da Comissão de Avaliação

André Moreira de Carvalho
Membro da Comissão de Avaliação
Eng. Civil, CREA 53277 AP - CE

João Frutuoso de Pinho
Membro da Comissão de Avaliação

# GOVERNO MUNICIPAL DE FARIAS BRITO
## Secretaria Municipal de Infraestrutura
## MEMORIAL DESCRITIVO

## 1. CARACTERÍSTICAS

### 1.1 IMÓVEL
Edifício de alvenaria composto por um único pavimento onde funcionava o antigo posto de saúde do Barreiro do Jorge.

### 1.2 LOCAL
Vila Barreiro do Jorge, Distrito de Quincuncá, S/N, Município de Farias Brito-CE.

### 1.3 PROPRIETÁRIO
Prefeitura Municipal de Farias Brito-CE.

### 1.4 MATRÍCULA DO IMÓVEL

### 1.5 DELIMITAÇÕES
NORTE: FRANCISCO PEREIRA DA SILVA (16,01 Metros);
SUL: ABEL GOMES NETO (16,01 Metros);
LESTE: RUA DA LADEIRA (7,34 Metros);
OESTE: ABEL GOMES NETO (7,34 Metros).

## 2. OBJETIVO
O presente memorial descritivo tem por objetivo descrever as condições de uso e as características do Imóvel supracitado.

## 3. ESPECIFICAÇÕES TÉCNICAS
### 3.1 FUNDAÇÕES
Fundações do tipo rasa com sapatas, vigas de baldrame, alvenaria de pedra argamassada e alvenaria de embasamento.

### 3.2 ESTRUTURA
Estrutura em concreto armado, composta por cintas, vigas e pilares.

### 3.3 ALVENARIA
A alvenaria é composta por bloco cerâmico.

### 3.4 COBERTURA
A estrutura compõe-se de estrutura de madeira com linhas, caibros e ripas. A cobertura foi executada com telha cerâmica do tipo colonial. A cobertura apresenta várias águas.

### 3.5 FORRO
Forro de gesso.

### 3.6 PISOS
Piso cerâmico rejuntado.

André Moreira de Carvalho
Engº Civil
CREA 53277/CE
RNP 061514[illegible]

**3.7 REVESTIMENTOS**
As paredes internas e externas receberam chapisco, reboco e posteriormente pintura.

**3.8 ESQUADRIAS**
Porta de ferro e de madeira.

## 4 AMBIENTES DO IMÓVEL

- Uma sala de espera (4,55 x 2,46 m);
- Uma cozinha (2,55 x 2,68 m);
- Um Banheiro (1,15 x 1,46 m);
- Um Banheiro (1,12 x 1,46 m);
- Uma farmácia (2,46 x 1,46 m);
- Circulação (0,86 x 5,29 m);
- Alpendre (2,70 x 2,10 m);
- Ambulatório (2,45 x 2,56 m);
- Consultório (2,41 x 2,56 m);
- Consultório (2,46 x 2,56 m);
- Um Banheiro (2,55 x 1,13 m);

## 5 ÁREAS

| QUADRO DE ÁREAS | |
|---|---|
| ÁREA DO TERRENO | 117,51 m² |
| ÁREA CONSTRUÍDA | 68,92 m² |

## 6 BSERVAÇÕES COMPLEMENTARES

O prédio possui instalações hidráulicas, elétricas e sanitárias.

## 7 DATA E ASSINATURA

ENG° RESPONSÁVEL

20/08/2020

PREFEITURA DE
# FARIAS BRITO
GOVERNO MUNICIPAL

## FORMULÁRIO DE AVALIAÇÃO DE IMOVÉIS

| PROPRIETÁRIO | | |
|---|---|---|
| **NOME:** PREFEITURA MUNICIPAL DE FARIAS BRITO | | **CNPJ:** 07.595.572/0001-00 |
| **END.:** RUA JOSÉ ALVES PIMENTEL | **Nº** 87 | **BAIRRO:** CENTRO |
| **CIDADE:** FARIAS BRITO | **UF:** CE | **FONE:** 3544 1223 |

**DETALHES DO IMOVEL**

**DESCRIÇÃO:**

UM (01) PRÉDIO MULTIFUNCIONAL.

| | | |
|---|---|---|
| **LOCALIZAÇÃO:** SÍTIO TABULEIRO DOS PLÁCIDOS, DT. DE QUINCUNCÁ, MUNICÍPIO DE FARIAS BRITO - CEARÁ. | **DIMENSÃO DO TERRENO:** **LARGURA:** **COMPRIMENTO:** | **DIMENSÃO DA EDIFICAÇÃO (M):** |
| **AREA DO TERRENO:** | **VALOR DO M²:** | **DELIMITAÇÕES:** |
| | **VALOR DA TAREFA:** R$ | **NORTE:** **SUL:** |
| **ÁREA EDIFICADA:** 73,05M² | **VALOR DO M²:** R$ | **LESTE:** **OESTE:** |
| **VALOR DO IMOVEL:** **R$ 6.000,00** | | **Observações:** **Prédio da antiga Escola Plácido Alves Costa Dias** |

**Local/Data:**
Farias Brito – CE, 19 de Agosto de 2020.

| | | |
|---|---|---|
| Alexandre Gomes da Penha<br>Membro da Comissão de Avaliação | André Moreira de Carvalho<br>Membro da Comissão de Avaliação<br>Eng. Civil, CREA 53277 AP - CE | João Frutuoso de Pinho<br>Membro da Comissão de Avaliação |

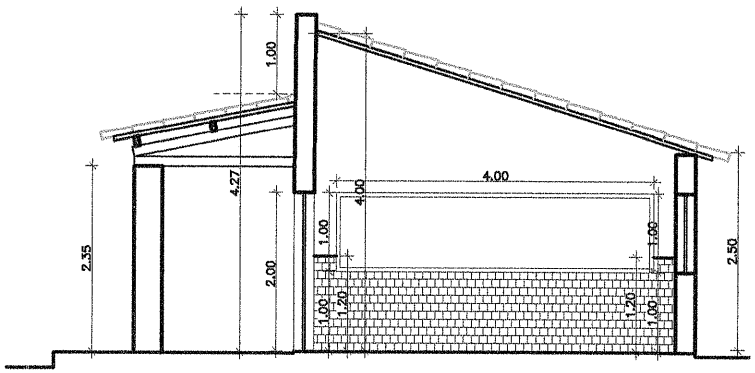


CORTE 01/01

ESCALA 1/50

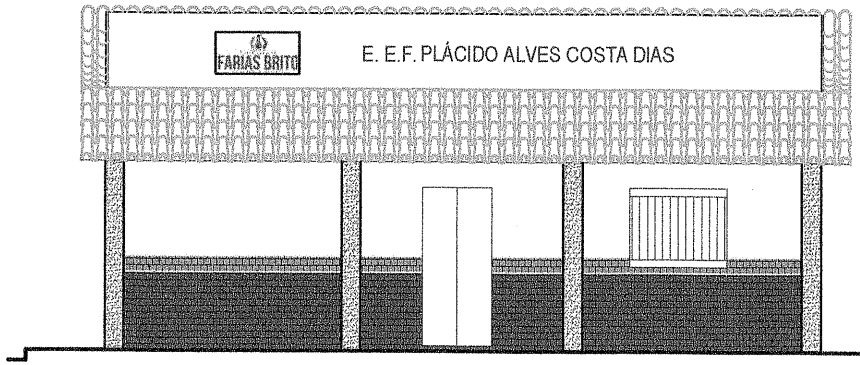


FACHADA PRINCIPAL

ESCALA 1/50

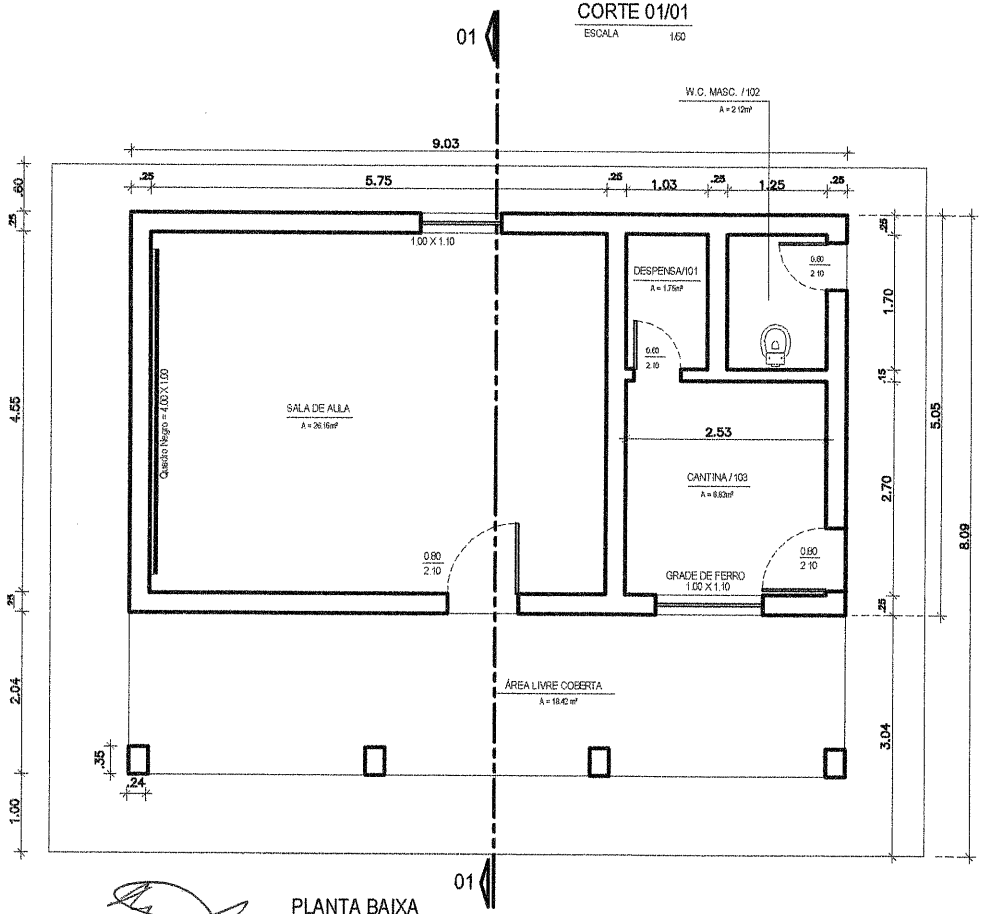


PLANTA BAIXA

ESCALA 1/50

ÁREA DA CONSTRUÇÃO ____ 73.05 m²

TÉCNICO

PREFEITURA

André Moreira de Carvalho
Engº Civil
CREA 53277/CE
RNP 0613148355

SECRETARIA DE INFRAESTRUTURA

SETOR DE ENGENHARIA E DESENHO

RUA JOSÉ ALVES PIMENTEL, 67 CENTRO / CEP. 63185.000 / FARIAS BRITO - CEARÁ

PROPRIETÁRIO

PREFEITURA DE FARIAS BRITO GOVERNO MUNICIPAL

Email : seinfra_fb@hotmail.com / TELEFONE RAMAL 215

ADM : Dr. JOSÉ MARIA GOMES PEREIRA
PREFEITO / 2017 - 2020

PROJETO

PLANTA DA ESC. DE ENS. FUNDAMENTAL
PLÁCIDO ALVES COSTA DIAS

PRANCHA 01

PLANTA BAIXA, CORTE 01/01 E FACHADA

LOCAL TABOLAIRO DOS PLÁCIDOS - QUINCUNCÁ

ÁREA :

ESCALA 1/50

DATA MAIO DE 2018

DESENHO Luiz Carlos

09

# GOVERNO MUNICIPAL DE FARIAS BRITO
## Secretaria Municipal de Infraestrutura
MEMORIAL DESCRITIVO

## 1. CARACTERÍSTICAS

### 1.1 IMÓVEL
Edifício de alvenaria onde funcionava E.E.F. Plácido Alves Costa Dias, composto de um único pavimento (Térreo).

### 1.2 LOCAL
Localizado No Tabuleiro dos Plácidos, Distrito de Quincuncá, município de Farias Brito-CE.

### 1.3 PROPRIETÁRIO
Prefeitura Municipal de Farias Brito-CE.

### 1.4 MATRÍCULA DO IMÓVEL
-----

## 2. OBJETIVO
O presente memorial descritivo tem por objetivo descrever as condições de uso e as características do Imóvel supracitado.

## 3. ESPECIFICAÇÕES TÉCNICAS
### 3.1 FUNDAÇÕES
Fundações com alvenaria de embasamento.

### 3.2 ESTRUTURA
---------------

### 3.3 ALVENARIA
A alvenaria é composta por tijolo comum.

### 3.4 COBERTURA
A estrutura compõe-se de estrutura de madeira com linhas, caibros e ripas. A cobertura foi executada com telha cerâmica do tipo colonial. A cobertura apresenta várias águas.

### 3.5 FORRO
Telhado aparente.

### 3.6 PISOS
Piso cimentado.

### 3.7 REVESTIMENTOS
As paredes internas e externas receberam chapisco, reboco e posteriormente pintura.

### 3.8 ESQUADRIAS
-------------

André Moreira de Carvalho

# GOVERNO MUNICIPAL DE FARIAS BRITO
## Secretaria Municipal de Infraestrutura

## 4 AMBIENTES DO IMÓVEL

1. Uma sala de aula (5,75 x 4,55 m);
2. Uma cantina (2,53 x 2,70 m);
3. Uma despensa (1,03 x 1,70 m);
4. Um banheiro (1,25 x 1,70 m);
5. Alpendre (2,04x 9,03 m)

## 5 ÁREAS

| QUADRO DE ÁREAS | |
|---|---|
| ÁREA CONSTRUÍDA | 73,05 m² |

## 6 OBSERVAÇÕES COMPLEMENTARES

O prédio está em péssimas condições de uso.

## 7 DATA E ASSINATURA

André Moreira de Carvalho
Engº Civil
CREA 53277/CE
RNP 061145865

ENGº RESPONSÁVEL

20/08/2020