

PROJETOS E TOPOGRAFIA

CNPJ: 38.374.370/0001-61

PROPOSTA COMERCIAL

LICITAÇÃO

TOMADA DE PREÇOS

PREFEITURA MUNICIPAL DE FARIAS BRITO

TP N°2021.09.09.1

VIVER BEM ENGENHARIA E URBANISMO LTDA - CNPJ: 38.374.370/0001-61
RUA JOÃO PEREIRA DE CARVALHO Nº 1299, SALA 01, BAIRRO CAMPO ALEGRE
JUAZEIRO DO NORTE – CE

Contato: (88) 9.9926-0032 - E-mail: contato@vbengenhariaurbanismo.com



A Comissão Permanente de Licitação da Prefeitura Municipal de Farias Brito.

Pela presente declaramos inteira submissão aos preceitos legais em vigor, especialmente os da Lei nº 8.666/93, e suas alterações posteriores, bem como às cláusulas e condições da modalidade Tomada de Preços N.2021.09.09.1.

Declaramos ainda a inexistência de fato que nos impeça de participar da mencionada licitação.

Assumimos o compromisso de bem e fielmente executar os serviços especificados no Anexo I, caso sejamos vencedor(es) da presente licitação.

OBJETO: Contratação de serviços topográficos a serem prestados junto à Secretaria de Infraestrutura do Município de Farias Brito/CE, conforme especificações constantes no Edital Convocatório.

ORÇAMENTO

Item	Especificação	Unidade	Qtde.	Valor Unitário	Valor Total
1	Levantamento planialtimétrico georreferenciado para elaboração de calçamento e pavimentação asfáltica, em paralelepípedo e pedra tosca.	M²	25.000,00	0,40	10.000,00
2	Levantamento planialtimétrico de áreas urbanas e rurais.	M²	28.125,00	0,50	14.062,50
				Total:	24.062,50

IMPORTA O PRESENTE ORÇAMENTO UM TOTAL DE R\$ 24.062,50 (Vinte e Quatro Mil Sessenta e Dois Reais e Cinquenta Centavos).

Proponente: VIVER BEM ENGENHARIA E URBANISMO LTDA

Endereço: Rua João Pereira De Carvalho 1299 B, Sala 01, Bairro Campo Alegre Juazeiro Do Norte- CE

CNPJ: 38.374.370/0001-61


Data da Abertura: 28/09/2021

Hora da Abertura: 09:00

Validade da Proposta: 60 (sessenta) dias

JUAZEIRO DO NORTE - CE, 27 de Setembro de 2021.


Pedro Anchieta da Silva
Engenheiro Civil
CREA - 41299/D


PEDRO ANCHIETA DA SILVA
Sócio Diretor
CPF: 010.049.343-27
Eng. Civil / Tecnól. em Estradas e Topografia
CREA: 41299-D RNP: 060405753-9

CNPJ: 38.374.370/0001-61

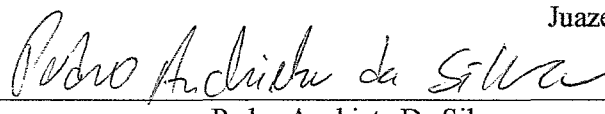
COMPOSIÇÃO DE PREÇOS UNITÁRIOS**1 – Levantamento planialtimétrico georreferenciado para projetos de pavimentação**

Item	Descrição	Unidade	Quantidade	Unitário	Total
A	Equipe Técnica				R\$ 1.008,00
A.1	Topógrafo	H	12,00	R\$ 30,00	R\$ 360,00
A.2	Auxiliar de Topografia	H	12,00	R\$ 17,00	R\$ 204,00
A.3	Ajudante	H	12,00	R\$ 17,00	R\$ 204,00
A.4	Desenhista/Projetista	H	12,00	R\$ 20,00	R\$ 240,00
B	Custos com Rateio				R\$ 618,12
B.1	Aluguel de Veículos	H	12,00	R\$ 6,25	R\$ 75,00
B.2	Computador	H	12,00	R\$ 0,63	R\$ 7,56
B.3	GPS RTK	H	12,00	R\$ 30,00	R\$ 360,00
B.4	Ferramentas	H	12,00	R\$ 1,25	R\$ 15,00
B.5	Insumos de Campo	H	12,00	R\$ 1,25	R\$ 15,00
B.6	Licença de Softwares	H	12,00	R\$ 1,00	R\$ 12,00
B.7	Man. de Equipamentos	H	12,00	R\$ 3,13	R\$ 37,56
B.8	Man. de Veículos	H	12,00	R\$ 5,00	R\$ 60,00
B.9	Seguro do Veículo	H	12,00	R\$ 1,50	R\$ 18,00
B.10	Seguro do Equipamento	H	12,00	R\$ 1,25	R\$ 15,00
B.11	Tinta	H	12,00	R\$ 0,20	R\$ 2,40
B.12	Uniformes e EPI's	H	12,00	R\$ 0,05	R\$ 0,60
C	Custos Diretos				R\$ 344,00
C.1	ART	Unid.	1,00	R\$ 90,00	R\$ 90,00
C.2	Combustível	L	20,00	R\$ 6,20	R\$ 124,00
C.3	Marco de Concreto	Unid.	1,00	R\$ 10,00	R\$ 10,00
C.4	Plotagens	Unid.	4,00	R\$ 5,00	R\$ 20,00
C.5	Refeições	Unid.	4,00	R\$ 25,00	R\$ 100,00
1	CUSTO UNITÁRIO TOTAL (A+B+C)				R\$ 1.970,12
2	DESPESAS ADMINISTRATIVAS % (1)		30%		R\$ 591,04
3	LUCRO % (1+2)		30%		R\$ 768,35
4	IMPOSTOS % (1+2+3)		21%		R\$ 699,20
				Total (Hectares)	R\$ 4.028,70
				Total (m²)	R\$ 0,40

Juazeiro Do Norte / CE - 27/09/2021



Pedro Anchieta da Silva
Engenheiro Civil
CREA - 41299/D



Pedro Anchieta Da Silva
Sócio Diretor - CPF: 010.049.343-27
Engenheiro Civil / Tecnólogo em Topografia e Estradas
CREA 41299/D – RNP 060405753-9.

VIVER BEM ENGENHARIA E URBANISMO LTDA - CNPJ: 38.374.370/0001-61
RUA JOÃO PEREIRA DE CARVALHO Nº 1299, SALA 01, BAIRRO CAMPO ALEGRE
JUAZEIRO DO NORTE – CE


Contato: (88) 9.9926-0032 - E-mail: viverbem_engenharia_urbanismo@hotmail.com

CNPJ: 38.374.370/0001-61


COMPOSIÇÃO DE PREÇOS UNITÁRIOS**2 – Levantamento planialtimétrico de áreas urbanas e rurais**

Item	Descrição	Unidade	Quantidade	Unitário	Total
A	Equipe Técnica				R\$ 1.260,00
A.1	Topógrafo	H	15,00	R\$ 30,00	R\$ 450,00
A.2	Auxiliar de Topografia	H	15,00	R\$ 17,00	R\$ 255,00
A.3	Ajudante	H	15,00	R\$ 17,00	R\$ 255,00
A.4	Desenhista/Projetista	H	15,00	R\$ 20,00	R\$ 300,00
B	Custos com Rateio				R\$ 772,65
B.1	Aluguel de Veículos	H	15,00	R\$ 6,25	R\$ 93,75
B.2	Computador	H	15,00	R\$ 0,63	R\$ 9,45
B.3	GPS RTK	H	15,00	R\$ 30,00	R\$ 450,00
B.4	Ferramentas	H	15,00	R\$ 1,25	R\$ 18,75
B.5	Insumos de Campo	H	15,00	R\$ 1,25	R\$ 18,75
B.6	Licença de Softwares	H	15,00	R\$ 1,00	R\$ 15,00
B.7	Man. de Equipamentos	H	15,00	R\$ 3,13	R\$ 46,95
B.8	Man. de Veículos	H	15,00	R\$ 5,00	R\$ 75,00
B.9	Seguro do Veículo	H	15,00	R\$ 1,50	R\$ 22,50
B.10	Seguro do Equipamento	H	15,00	R\$ 1,25	R\$ 18,75
B.11	Tinta	H	15,00	R\$ 0,20	R\$ 3,00
B.12	Uniformes e EPI's	H	15,00	R\$ 0,05	R\$ 0,75
C	Custos Diretos				R\$ 344,00
C.1	ART	Unid.	1,00	R\$ 90,00	R\$ 90,00
C.2	Combustível	L	20,00	R\$ 6,20	R\$ 124,00
C.3	Marco de Concreto	Unid.	1,00	R\$ 10,00	R\$ 10,00
C.4	Plotagens	Unid.	4,00	R\$ 5,00	R\$ 20,00
C.5	Refeições	Unid.	4,00	R\$ 25,00	R\$ 100,00
1	CUSTO UNITÁRIO TOTAL (A+B+C)				R\$ 2.376,65
2	DESPESAS ADMINISTRATIVAS % (1)		30%		R\$ 713,00
3	LUCRO % (1+2)		30%		R\$ 926,89
4	IMPOSTOS % (1+2+3)		21%		R\$ 843,47
				Total (Hectares)	R\$ 4.860,01
				Total (m ²)	R\$ 0,49


Juazeiro Do Norte / CE - 27/09/2021



Pedro Anchieta da Silva
Engenheiro Civil
CREA - 41299/D



Pedro Anchieta Da Silva
Sócio Diretor - CPF: 010.049.343-27
Engenheiro Civil / Tecnólogo em Topografia e Estradas
CREA 41299/D – RNP 060405753-9.



Maxuel Parnaíba
ENGENHARIA

PROPOSTA DE PREÇOS

A Comissão Permanente de Licitação da Prefeitura Municipal de Farias Brito.

Pela presente declaramos inteira submissão aos preceitos legais em vigor, especialmente os da Lei nº 8.666/93, e suas alterações posteriores, bem como às cláusulas e condições da modalidade **Tomada de Preços Nº 2021.09.09.1**.

Declaramos ainda a inexistência de fato eu nos impeça de participar da mencionada licitação.

Assumimos o compromisso de bem e fielmente executar os serviços especificados no Anexo I, caso sejamos vencedor(es) da presente licitação.

OBJETO: Contratação de serviços topográficos a serem prestados junto à Secretaria de Infraestrutura do Município de Farias Brito/CE, conforme especificações constantes no Edital Convocatório.

Item	Especificação	Unidad e	Qtde.	Valor Unitário	Valor Total
01	Levantamento Planialtimétrico georreferenciado para elaboração de calçamento e pavimentação asfáltica, em paralelepípedo e pedra tosca.	M ²	25.000	0,5135	R\$ 12.837,50
02	Levantamento planialtimétrico de áreas urbanas e rurais	M ²	28.125	0,5696	R\$ 16.020,00
Total:					R\$ 28.857,50

Valor Total da Proposta: R\$ 28.857,50 (Vinte e oito mil oitocentos e cinquenta e sete reais e cinquenta centavos)

Proponente: **M PARNAÍBA DE SOUZA - ME**

Endereço: **RUA EDSON AMARO DE SOUZA, 130 – SALA 01 – AMANIUTUBA, LAVRAS DA MANGABEIRA/CE**

C.N.P.J: **28.861.347/0001-48**

Data de Abertura: **28 de Setembro de 2021.**

Hora da Abertura: **09:00 horas**

Validade da Proposta: **60 (sessenta) dias.**

27 de Setembro de 2021

CARTÓRIO
FERRER



CARTÓRIO FERRER
2º Ofício de Lavras da Mangabeira/CE
Rua Monsenhor Mecceno, 260, Centro, Tel. 88.3536-1471.

RECONHEÇO por AUTENTICIDADE a (s) firmas ou sinal público de:
MAXUEL PARNAÍBA DE SOUZA

Lavras da Mangabeira/CE, 27 de Setembro de 2021.

MARIA LOUZINHA LEITE FERRER - Escrivente
ROBSON LEITE FERRER - Substituto
ROBERTA LEITE FERRER - Escrivente
IZAURA CRISPIM GARCIA CAMPOS - Escrivente

Maxuel Parnaíba de Souza
Maxuel Parnaíba de Souza
M Parnaíba de Souza – ME
CNPJ 28.861.347/0001-48

VISION

CONSTRUÇÕES E SERVIÇOS LTDA

309

E-mail: vision.construcoeseservicos@hotmail.com CNPJ: 10.560.303/0001-12
Inscrição Estadual: 06.407.435-8 / Inscrição Municipal: 1090236

PROPOSTA DE PREÇO

A COMISSÃO PERMANENTE DE LICITAÇÃO DA PREFEITURA MUNICIPAL DE FARIAS BRITO.

PELA PRESENTE DECLARAMOS INTEIRA SUBMISSÃO AOS PRECEITOS LEGAIS EM VIGOR, ESPECIALMENTE OS DA LEI Nº 8.666/93, E SUAS ALTERAÇÕES POSTERIORES, SEM COMO ÀS CLÁUSULAS E CONDIÇÕES DA MODALIDADE TOMADA DE PREÇOS Nº 2021.09.09.1.

DECLARAMOS AINDA A INEXISTÊNCIA DE FATO QUE NOS IMPEÇA DE PARTICIPAR DA MENCIONADA LICITAÇÃO.

ASSUMIMOS O COMPROMISSO DE BEM E FIELMENTE EXECUTAR SERVIÇOS ESPECIFICADOS NO ANEXO I, CASO SEJAMOS VENCEDOR(ES) DA PRESENTE LICITAÇÃO.

OBJETO: CONTRATAÇÃO DE SERVIÇOS TOPOGRÁFICOS A SEREM PRESTADOS JUNTO À SECRETARIA DE INFRAESTRUTURA DO MUNICÍPIO DE FARIAS BRITO/CE, CONFORME ESPECIFICAÇÕES CONSTANTES NO EDITAL CONVOCATÓRIO.

ITEM	ESPECIFICAÇÃO	UND	QUANT	VALOR UNIT	EXTENSO	VALOR TOTAL	EXTENSO
1	LEVANTAMENTO PLANIALTIMÉTRICO GEORREFERENCIADO PARA ELABORAÇÃO DE DALÇAMENTO E PAVIMENTAÇÃO ASFÁLTICA, EM PARALELEPÍPEDO E PEDRA TOSCA.	M2	25000	0,59	CINQUENTA E NOVE CENTAVOS DE REAL	14.750,00	QUATORZE MIL, SETECENTOS E CINQUENTA REAIS
2	LEVANTAMENTO PLANIALTIMÉTRICO DE ÁREAS URBANAS E RURAIS	M2	28.125	0,67	SESSENTA E SETE CENTAVOS DE REAL	18.843,75	DEZOITO MIL, OITOCENTOS E QUARENTA E TRÊS REAIS E SETENTA E CINCO CENTAVOS
VALOR TOTAL DA PROPOSTA						R\$	33.593,75
TRINTA E TRÊS MIL, QUINHENTOS E NOVENTA E TRÊS REAIS E SETENTA E CINCO CENTAVOS							

PROPONENTE: VISION CONSTRUTORA E SERVIÇOS LTDA - ME

ENDEREÇO: RUA ANTONIO CASTRO NETO Nº197, SÃO JOSÉ, JUAZEIRO DO NORTE-CE / FONE:(88)9 99278867

CNPJ/CPF: 10.560.303/0001-12

EMAIL: [VISION.CONSTRUCOESESERVICOS@HOTMAIL.COM](mailto:vision.construcoeseservicos@hotmail.com)

VALIDADE DA PROPOSTA: 60 (SESSENTA) DIAS

FONE: (88) 9 9927-8867

BANCO: BRADESCO AGENCIA: 0692 CONTA CORRENTE: 47.274-3

INSCRIÇÃO ESTADUAL: 06.741395-1 INSCRIÇÃO MUNICIPAL: 6516664

DATA DA ABERTURA: 28/09/2021

HORA DA ABERTURA: 09:00 HORAS

FORMA DE PAGAMENTO: CONFORME EDITAL E CONTRATO

JUAZEIRO DO NORTE-CE, 27 DE SETEMBRO DE 2021



VISION CONSTRUTORA E SERVIÇOS LTDA - ME CNPJ: 10.560.303/0001-12
REPRESENTANTA LEGAL DA EMPRESA

PROPOSTA DE PREÇOS

Empresa/Profissional:

LINHAGEO TOPOGRAFIA LTDA

CNPJ: 40.864.468/0001-49

CPF e CREA (Profissional): CPF: 714.638.524-87 CREA: 43268

Endereço: RUA ANTONIO TAVARES PEREIRA, 44, SÃO JOSÉ, JUAZEIRO DO NORTE, CEARÁ

Telefone/E-mail: (88) 99765-1030

Contratação de serviços topográficos a serem prestados a serem prestados junto à Secretaria de Infraestrutura do Município de Farias Brito/CE.

Item	Especificação	Unidade	Qtde.	Valor Unitário	Valor Total
01	Levantamento planialtimétrico georreferenciado para elaboração de calçamento e pavimentação asfáltica, em paralelepípedo e pedra tosca.	M ²	25.000	0,79	19.750,00
02	Levantamento planialtimétrico de áreas urbanas e rurais	M ²	28.125	0,89	25.031,25
Total:					44.781,25


ESPECIFICAÇÃO DOS SERVIÇOS

- Os serviços topográficos serão utilizados a fim de subsidiar, tecnicamente, a elaboração de projetos executivos para obras de atendimento ao Município e suprir as necessidades técnicas.
- Serão executados os serviços de levantamento planialtimétrico georreferenciado para elaboração de calçamento e pavimentação asfáltica, em paralelepípedo e pedra tosca e de áreas urbanas e rurais.
- Os serviços serão executados nos locais designados pela Secretaria Municipal de Infraestrutura, podendo ser em toda a extensão territorial do Município (Zonas Urbana e Rural).


VALIDADE: 60 dias

OBSERVAÇÃO: Todos os valores cotados estão incluídos todos os custos de ordem tributária, trabalhista, previdenciária, fiscal, e quais outras necessárias para execução dos serviços.

Data: 27 DE SETEMBRO DE 2021.


Linhageo Topografia Ltda
Rua Antonio Tavares Pereira, nº44, CEP: 63.024-250, São José.

40.864.468/0001-49
LINHAGEO TOPOGRAFIA LTDA
Rua Antonio Tavares Pereira Nº44
Bairro: São José CEP:63024-250
Juazeiro do norte-CE



GOVERNO MUNICIPAL
FARIAS BRITO
Uma Farias Brito para todos


311

ATA DA SESSÃO DE ABERTURA DOS ENVELOPES E ANÁLISE E JULGAMENTO DAS PROPOSTAS DE PREÇOS REFERENTES À TOMADA DE PREÇOS Nº 2021.09.09.1.

Objeto da Licitação: Contratação de serviços topográficos a serem prestados junto à Secretaria de Infraestrutura do Município de Farias Brito/CE, conforme projetos e orçamentos constantes no Edital Convocatório.

Data da Abertura : 14 de Outubro de 2021
Horário : 9h
Local : Prefeitura Municipal de Farias Brito
Endereço : Rua José Alves Pimentel, nº 87, Centro, Farias Brito/CE.

Aos 14 de Outubro de 2021, na cidade de Farias Brito - CE, reuniu-se, em sessão pública, a Comissão Permanente de Licitação da Prefeitura Municipal de Farias Brito, nomeada pela Portaria nº 05110121/2021, de 04 de Janeiro de 2021, do Senhor Prefeito Municipal, sendo composta pelos membros Antônio Cardoso de Lima, Tiago de Araújo Leite e Rais Barbosa da Silva, sob a presidência do primeiro. O motivo da presente reunião é tão somente para que fossem abertos os envelopes e analisadas as propostas comerciais das licitantes habilitadas referentes à Tomada de Preços nº 2021.09.09.1, cujo objeto é o supracitado, sendo elas: **VIVER BEM ENGENHARIA E URBANISMO LTDA., M PARNAIBA DE SOUZA, LINHAGEO TOPOGRAFIA LTDA. e VISION CONSTRUÇÕES E SERVIÇOS LTDA. - ME**, que não se fizeram representar. Pontualmente às 9h, o Senhor Presidente declarou que estavam abertos os trabalhos, nomeando o Senhor Tiago de Araújo Leite para secretariar a presente reunião. Posteriormente o Senhor Presidente determinou a abertura dos envelopes e em seguida fora efetuada a respectiva rubrica nas Propostas de Preços por parte da Comissão. Após isso, deu-se início a uma minuciosa análise por parte da Comissão junto às propostas apresentadas, sendo confeccionado o respectivo mapa comparativo. Feita a devida comparação constatou-se o seguinte resultado: a empresa **VIVER BEM ENGENHARIA E URBANISMO LTDA.**, inscrita no CNPJ nº 38.374.370/0001-61, com proposta no valor global de **R\$ 24.062,50 (vinte e quatro mil sessenta e dois reais e cinquenta centavos)**, estando os preços compatíveis com o Orçamento Básico do Município. Em assim sendo, o Senhor Presidente recomenda que o presente certame seja adjudicado ao seu respectivo vencedor, informando ainda que, o presente julgamento deverá ser publicado na Imprensa Oficial (Diário Oficial dos Municípios




GOVERNO MUNICIPAL
FARIAS BRITO
 Uma Farias Brito para todos

do Estado do Ceará da APRECE – Lei Ordinária nº 1.331/2011), quando a partir da data da regular publicação, ficará aberto prazo legal para a interposição de possíveis recursos junto ao julgamento da fase de propostas de preços. Nada mais havendo a tratar, o Senhor Presidente determinou que fosse encerrada a presente sessão, do que para constar fora lavrada esta ata, que vai assinada por mim, *Tiago* Tiago de Araújo Leite, que secretariei e pelos demais membros da Comissão.

Assinaturas da Comissão de Licitação

Comissão		
Função	Nome	Assinatura
Presidente	Antônio Cardoso de Lima	<i>Antônio Cardoso de Lima</i>
Membro	Tiago de Araújo Leite	<i>Tiago de Araújo Leite</i>
Membro	Rais Barbosa da Silva	<i>Rais Barbosa da Silva</i>



GOVERNO MUNICIPAL
FARIAS BRITO
Uma Farias Brito para todos

313

MAPA DE APURAÇÃO DE PREÇOS

OBJETO: Contratação de serviços topográficos a serem prestados junto à Secretaria de Infraestrutura do Município de Farias Brito/CE, conforme especificações constantes no Edital Convocatório.

Tomada de Preços Nº 2021.09.09.1

Empresa(s) Participante(s):

Item	Nome/Razão Social	C.N.P.J. / C.P.F.
1	VIVER BEM ENGENHARIA E URBANISMO LTDA.	38.374.370/0001-61
2	M PARNAIBA DE SOUZA	28.861.347/0001-48
3	LINHAGEO TOPOGRAFIA LTDA.	40.864.468/0001-49
4	VISION CONSTRUÇÕES E SERVIÇOS LTDA. - ME	10.560.303/0001-12

Classificação	Nome/Razão Social	Valor total
1º	VIVER BEM ENGENHARIA E URBANISMO LTDA.	24.062,50
2º	M PARNAIBA DE SOUZA	28.857,50
3º	VISION CONSTRUÇÕES E SERVIÇOS LTDA. - ME	33.593,75
4º	LINHAGEO TOPOGRAFIA LTDA.	44.781,25

Farias Brito/CE, 13 de Outubro de 2021.

VISTO DA COMISSÃO:

Comissão		
Função	Nome	Assinatura
Presidente	Antônio Cardoso de Lima	
Membro	Tiago de Araújo Leite	
Membro	Rais Barbosa da Silva	